



COMUNE DI LUSERNETTA

PIANO REGOLATORE GENERALE COMUNALE

PROGETTO DEFINITIVO

VARIANTE DI ADEGUAMENTO AL P.A.I.

VERIFICHE DI COMPATIBILITA' IDRAULICA E IDROGEOLOGICA

SCHEDE DELLE OPERE DI DIFESA, DEI PONTI E DEGLI ATTRAVERSAMENTI (SICOD)

OTTOBRE 2023

Il Tecnico incaricato: dott. geologo Guido Pennazzato – Via Barbera 66/D – 10135 Torino

SISTEMA INFORMATIVO CATASTO OPERE DI DIFESA - SICOD LT

OPERE DI DIFESA IDRAULICHE

LEGENDA


Opera Trasversale

**BR**

BRIGLIA FILTRANTE O TRATTENUTA


**SO**

SOGLIA DI FONDO


**PE**

PENNELLO

Opera Longitudinale

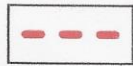
**AR**

ARGINE


**CA**

CANALIZZAZIONE


DIFESA DI SPONDA



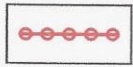
GABBIONATA



MURO




**DS**

SCOGLIERA




ING. NATURALISTICA


Scolmatore e Canale di gronda

**SCA**SCOLMATORE E CANALE DI GRONDA
A CIELO APERTO**SCI**SCOLMATORE E CANALE DI GRONDA
INTUBATO**SCG**SCOLMATORE E CANALE DI GRONDA
IN GALLERIA

Altre opere

**PO**

PONTE

**AG**

ATTRAVERSAMENTO E GUADO

**CV**CASSA DI ESPANSIONE E
VASCA DI LAMINAZIONE

SOGLIA

SOGLIA
T. LUSERNA
OPERA 001



SOGLIA
T. LUSERNA
OPERA 002



SOGLIA

RIO COMBA LA LOSA (Ovest C. Marsaglia)

OPERA 003



SOGLIA

RIO SERBIAL

OPERA 004



SOGLIA

EST CASCINA MARSAGLIA (CANALE BECETTO)

OPERA 005



BRIGLIA



BRIGLIA

comune: **LUSERNETTA**

data **13.09.2022**



SICOD

ISTITUTO REGIONALE
CATALISTO OPERE DI DIFESA

sigla rilevatore	CODICE		TIPOLOGIA		CARATT. GEOMETRICHE			MATERIALI					tavola grafica	località			
	cod. opera	progr. opera	trattenuta	filtrante	larghezza (m)	lunghezza (m)	altezza (m)	dis	legname e pietrame	gabioni	massi	cava secco			cava intasati	alveo intasati	alveo secco
PEGF	BR	001	X		1	4,55	1	X					X			01-172150	Rio Comba La Losa
PEGF	BR	002	X		1	6,9	1	X					X			01-172150	Rio Comba La Losa
PEGF	BR	003	X		1,2	7	1,8	X			X					01-172150	Rio Comba La Losa
PEGF	BR	004		X	1	2,5	1	X			X					01-172150	Rio Comba La Losa
PEGF	BR	005		X	1	2,5	1	X			X					01-172150	Rio Comba La Losa
PEGF	BR	006		X	1	7,1	1,7	X								01-172150	Rio Cascina Giusiano
PEGF	BR	007		X	1	6,25	1	X					X			01-172150	Rio Cascina Giusiano
PEGF	BR	008		X	1	3,3	1	X					X			01-172150	Rio Cascina Giusiano
PEGF	BR	009		X	1,5	3	1	X					X			01-172150	Rio Comba La Losa
	BR																
	BR																
	BR																
	BR																
	BR																
	BR																
	BR																
	BR																

BRIGLIA
RIO COMBA LA LOSA
OPERA 001



BRIGLIA
RIO COMBA LA LOSA
OPERA 002



BRIGLIA
RIO COMBA LA LOSA
OPERA 003



BRIGLIA
RIO COMBA LA LOSA
OPERA 004



BRIGLIA
RIO COMBA LA LOSA
OPERA 005



BRIGLIA
RIO CASCINA GIUSIANO
OPERA 006



BRIGLIA
RIO CASCINA GIUSIANO
OPERA 007



BRIGLIA
RIO CASCINA GIUSIANO

OPERA 008



BRIGLIA
RIO COMBA LA LOSA
OPERA 009



DIFESA DI SPONDA

**DIFESA DI SPONDA**

comune:

LUSERNETTA

data

OTTOBRE 2023**SICOD**SISTEMA INFORMATIVO
CATASTO OPERE DI DIFESA

sigla rilevatore	cod. opera	progr. opera	SPONDA		TIPOLOGIA			CARATT. GEOMETRICHE		MATERIALI							tavola grafica	località			
			Sinistra	Destra	SCOGLIERA	MURO	GABBIONI	ING. NAT.	lunghezza (m)	altezza (m) min. max.	cls	legname e pietram.	gabbioni	materiale vivo	mattoni	massi			cava secco	cava intasati	alveo secco
PEGF	DS	001		X	X				66	5.2	8						X			01-172160	RIO SERBIAL
PEGF	DS	002		X	X				45	4	4						X			01-172150	CONFINE CON LUSERNA
PEGF	DS	003	X	X	X				7.5	2	2							X		01-172150	ROSTAGNOLI
PEGF	DS	004	X	X	X				10.5	2	2							X		01-172150	RIO COMBA LA LOSA
PEGF	DS	005	X	X	X				7	1.8	1.8							X		01-172150	RIO COMBA LA LOSA
PEGF	DS	006	X	X	X				7.5	1.5	1.5							X		01-172150	RIO COMBA LA LOSA
PEGF	DS	007	X	X	X				8	1.5	1.5							X		01-172150	RIO COMBA LA LOSA
PEGF	DS	008	X	X	X				27.4	1.5	2.5							X		01-172150	RIO CASCINA GIUSIANO
PEGF	DS	009	X	X	X				8.5	1.7	2							X		01-172150	RIO CASCINA GIUSIANO
PEGF	DS	010	X	X	X				32	2	2							X		01-172160	RIO SERBIAL - ponte
PEGF	DS	011	X	X	X				24.9	1.5	1.5							X		01-172160	RIO SERBIAL - ponte
PEGF	DS	012		X	X				37.1	2.5	2.5							X		01-172160	RIO SERBIAL - ponte
PEGF	DS	013	X	X	X				27	2.5	2.5							X		01-172160	RIO SERBIAL-INVERSI
PEGF	DS	014		X	X				33.5	2.7	2.7							X		01-172160	RIO SERBIAL-C. BONETTO
PEGF	DS	015	X	X	X				22.4	2	2							X		01-172160	RIO SERBIAL - C. BONETTO
PEGF	DS	016	X	X	X				26.6	1.5	1.5							X		01-172150	RIO COMBA LA LOSA
PEGF	DS	017	X	X	X				61.6	1.5	3							X		01-172150	RIO COMBA LA LOSA

DIFESA DI SPONDA

RIO SERBIAL

OPERA 001



DIFESA DI SPONDA

T. LUSERNA

OPERA 002



DIFESA DI SPONDA
RIO DI ROSTAGNOLI
OPERA 003



DIFESA DI SPONDA
RIO COMBA LA LOSA
OPERA 004



DIFESA DI SPONDA
RIO COMBA LA LOSA
OPERA 005



DIFESA DI SPONDA
RIO COMBA LA LOSA
OPERA 006



DIFESA DI SPONDA
RIO COMBA LA LOSA
OPERA 007



DIFESA DI SPONDA
RIO CASCINA GIUSIANO
OPERA 008



DIFESA DI SPONDA
RIO CASCINA GIUSIANO
OPERA 009



DIFESA DI SPONDA
RIO SERBIAL - PONTE
OPERA 010



DIFESA DI SPONDA
RIO SERBIAL - PONTE
OPERA 011



DIFESA DI SPONDA

RIO SERBIAL

OPERA 012



DIFESA DI SPONDA
RIO SERBIAL - INVERSINI
OPERA 013



DIFESA DI SPONDA
RIO SERBIAL – C. BONETTO
OPERA 014



DIFESA DI SPONDA
RIO SERBIAL – C. BONETTO
OPERA 015



DIFESA DI SPONDA
RIO COMBA LA LOSA (C. Possetti)
OPERA 016



DIFESA DI SPONDA
RIO COMBA LA LOSA (Ovest C. Marsaglia)
OPERA 017



DIFESA DI SPONDA
RIO COMBA LA LOSA (Ovest C. Marsaglia)
OPERA 018



DIFESA DI SPONDA
RIO DI CASCINA MARSAGLIA
OPERA 019



DIFESA DI SPONDA
RIO SERBIAL (A monte ponte Pravillar)
OPERA 020



DIFESA DI SPONDA
RIO SERBIAL - A MONTE DEL PONTE
OPERA 021



CANALIZZAZIONE



CANALIZZAZIONE comune:

LUSERNETTA

data

13.09.2022



SICOD

SESTIMA INFORMATIVO
CATASTO OPERE DI DIFESA

sigla rilevatore	cod. opera	progr. opera	TIPOLOGIA			CARATT. GEOMETRICHE				MATERIALI								tavola grafica	località									
			a sez. aperta	fondo alveo	a sez. chiusa	larghezza (m)	lunghezza (m)	altezza (m)	sezione (m ²)	diametro (m)	ds	legname e pietram.	gabioni	acciaio	mattoni	massi	cava secco			cava	intasati	alveo secco	alveo	intasati				
PEGF	CA	001	X			4,5	580	1,6						X												01-172150	A MONTE PONTE PIETRA	
PEGF	CA	002	X		X	0.6 - 2.0	2600	0.6 - 1.5						X												01-172150	CANALE BECETTO	
	CA																											
	CA																											
	CA																											
	CA																											
	CA																											
	CA																											
	CA																											
	CA																											
	CA																											
	CA																											
	CA																											
	CA																											
	CA																											
	CA																											
	CA																											
	CA																											

CANALIZZAZIONE

T. LUSERNA

OPERA 001



**CANALIZZAZIONE
CANALE BECETTO
OPERA 002**



PONTE



PONTE

comune: LUSERNETTA

data

06/10/2022



SICOD

SISTEMA INFORMATIVO
CATASTO OPERE DI DIFESA

CODICE	TIPOLOGIA		STRUTTURA		CARATT. GEOMETRICHE						RILEVATI		tavola grafica	località	
	autostadale	stradale	ferrovia	pedonale	travata	arco	n. campate	lunghezza totale (m)	luce libera totale (m)	larghezza impalcato (m)	altezza intradosso fondo alveo (m)	alt. Max sponda sx (m)			alt. Max sponda dx (m)
PEGF PO 001	X					X	1	10	4	4,7	2,3			01-172160	C. SERBIAL - RIO SERBIAL
PEGF PO 002	X					X	1	13,3	3,2	4	4,3			01-172160	VIA MONCUCCO - RIO SERBIAL
PEGF PO 003	X					X	1	9	3,3	7,3	2,7			01-172160	C. BARILE - RIO SERBIAL
PEGF PO 004	X					X	1	6	2,8	4,6	2,7			01-190030	STRADA OLIVA- RIO SERBIAL
PEGF PO 005	X					X	1	28	14	7,9	9,5			01-172150	PONTE PIETRA - T. LUSERNA
PEGF PO 006				X	X		1	19	17	3,4	3,6			01-172150	CONFINE N LUSERNA-LUSERNETTA
PEGF PO 007				X	X		2	13,7	7	3,1	2,4			01-190030	EST LA VISTA - RIO TRAVERSERO
PEGF PO 008	X					X	1	80	24	9	16			01-172160	STRADA CAVE - T. LUSERNA
PEGF PO 009	X					X	1	27,5	10,5	5	9			01-172150	OVEST C. MUNI - T. LUSERNA
PEGF PO 010	X					X	1	6	3	2,8	3			01-172150	STRADA CAVE - T. LUSERNA
PEGF PO 011	X					X	1	6	1	3,2	1			01-172160	VIA PONTE PIETRA - RIO CASSERE
PEGF PO 012	X					X	1	6	1	3	1			01-172150	W.C. MARSAGLIA - RIO C. LA LOSA
PEGF PO 013	X					X	1	6	1	3,5	1			01-172150	INTERS. BECETTO - RIO C. LA LOSA
PEGF PO 014	X					X	1	6	1	3,6	1			01-172150	W.C. MARSAGLIA - RIO C. LA LOSA
PO															
PO															
PO															0

PONTE
RIO SERBIAL
OPERA 001




PONTE
RIO SERBIAL
OPERA 002




PONTE
RIO SERBIAL
OPERA 003



PONTE
RIO SERBIAL
OPERA 004



PONTE
T. LUSERNA
OPERA 005



PONTE
T. LUSERNA
OPERA 006



PONTE
RIO TRAVERSERO
OPERA 007



PONTE

T. LUSERNA (STRADA DELLE CAVE)

OPERA 008



PONTE

T. LUSERNA (OVEST C. DI MUNI)

OPERA 009



PONTE

T. LUSERNA (STRADA DELLE CAVE)

OPERA 010



PONTE
RIO CASSERE (VIA PONTE PIETRA)
OPERA 011



PONTE
RIO COMBA LA LOSA (VIA VISTA)
OPERA 012



PONTE

RIO COMBA LA LOSA (INTERSEZIONE CON CANALE BECETTO)

OPERA 013



PONTE

RIO COMBA LA LOSA (OVEST CASCINA MARSAGLIA)

OPERA 014

